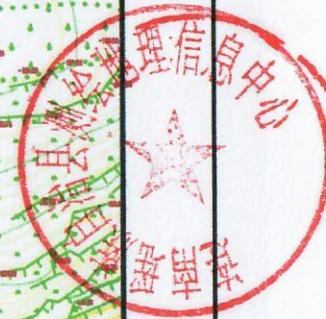
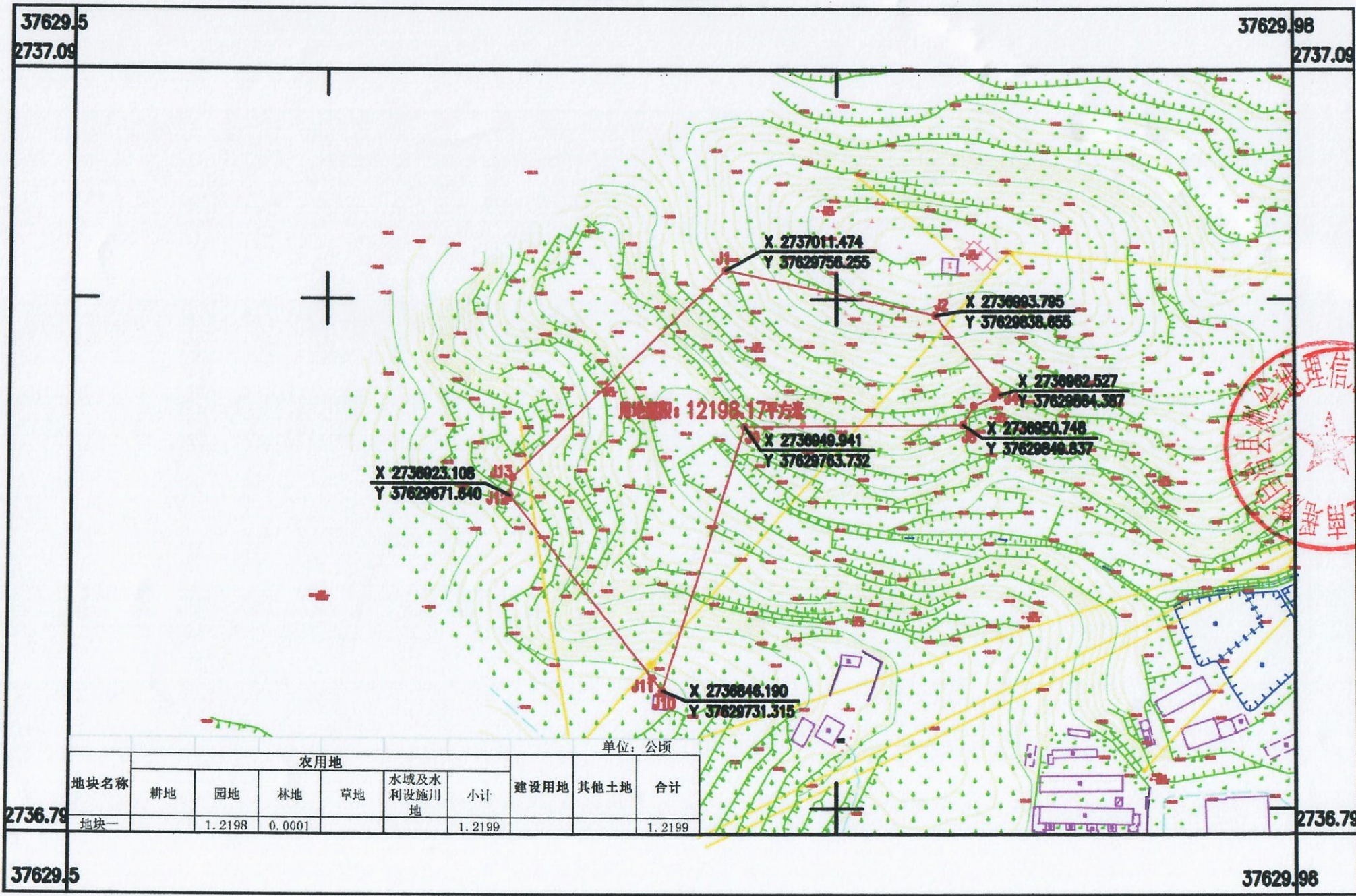
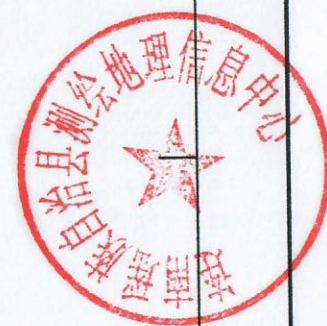
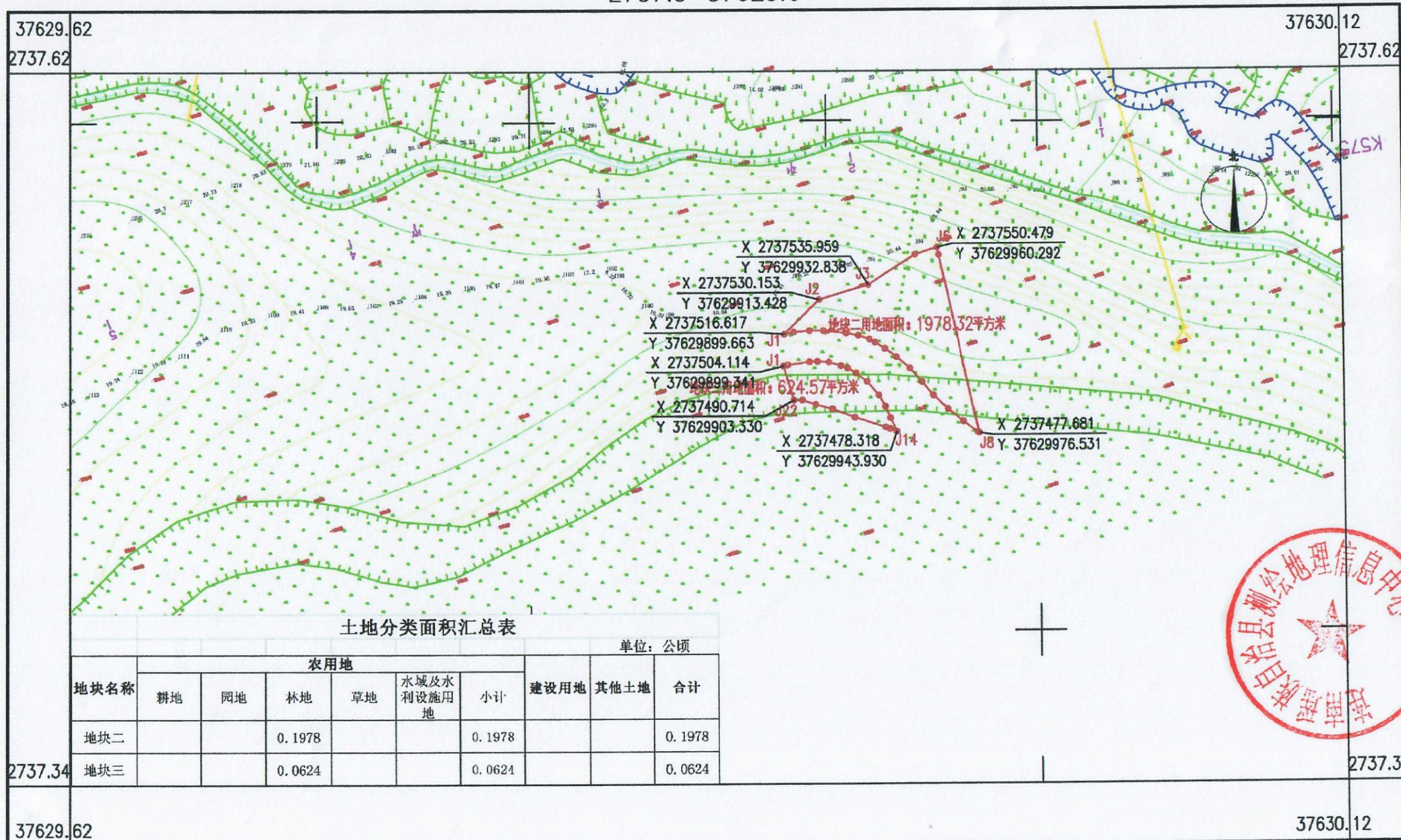


连南瑶族自治县2019年度第一批城镇建设用地图(地块一)
2736.8-37629.5



连南瑶族自治县2019年度第一批城镇建设用地图(地块二、三)

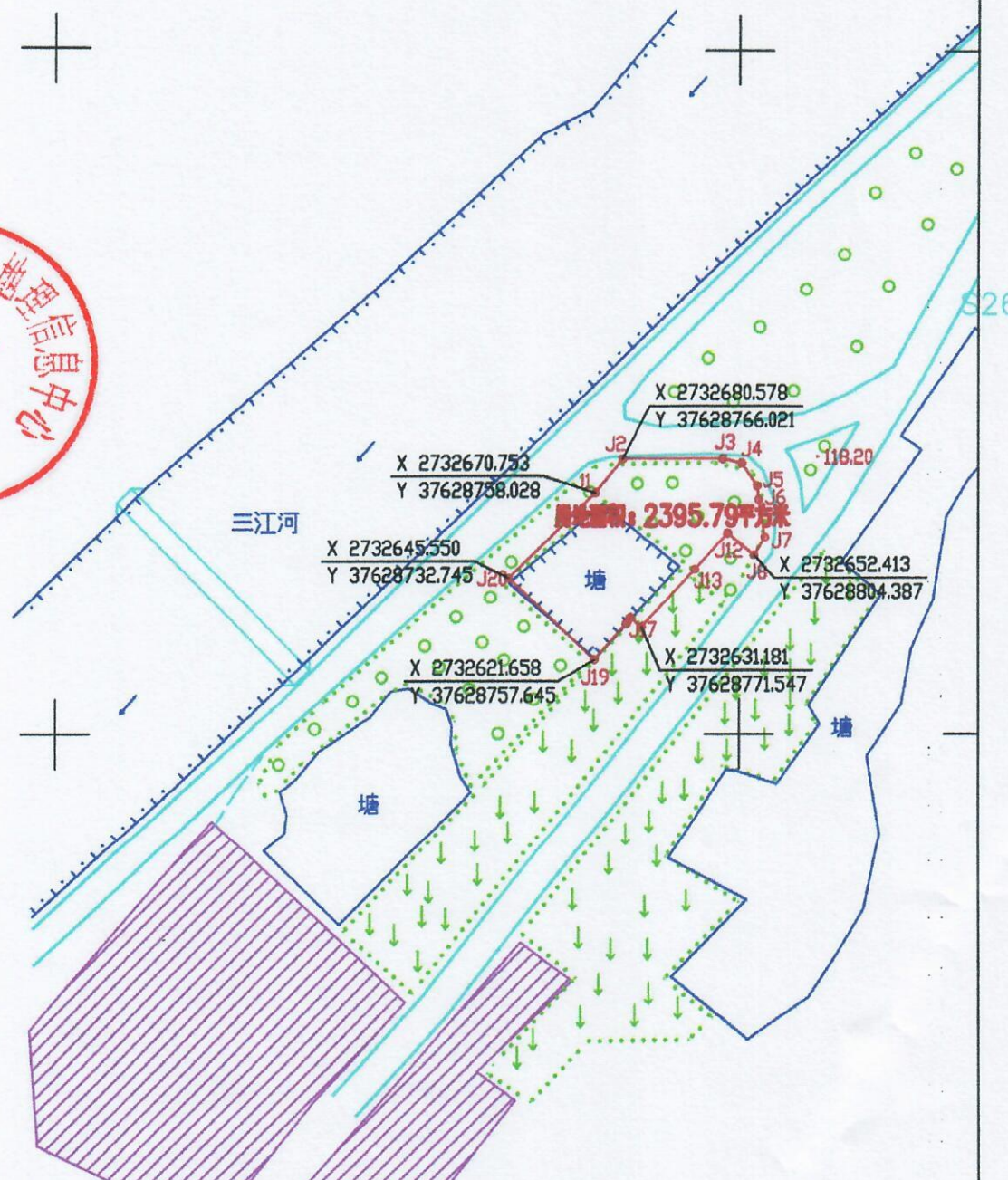
2737.3-37629.6



连南瑶族自治县2019年度第一批城镇建设用地图(地块四)

2732.4-37628.6

37628.57 37628.87
2732.9 2732.9



土地分类面积汇总表

单位:公顷

地块名称	农用地						建设用地	其他土地	合计
	耕地	园地	林地	草地	水域及水利设施用地	小计			
地块四					0.2395	0.2395			0.2395

2732.42


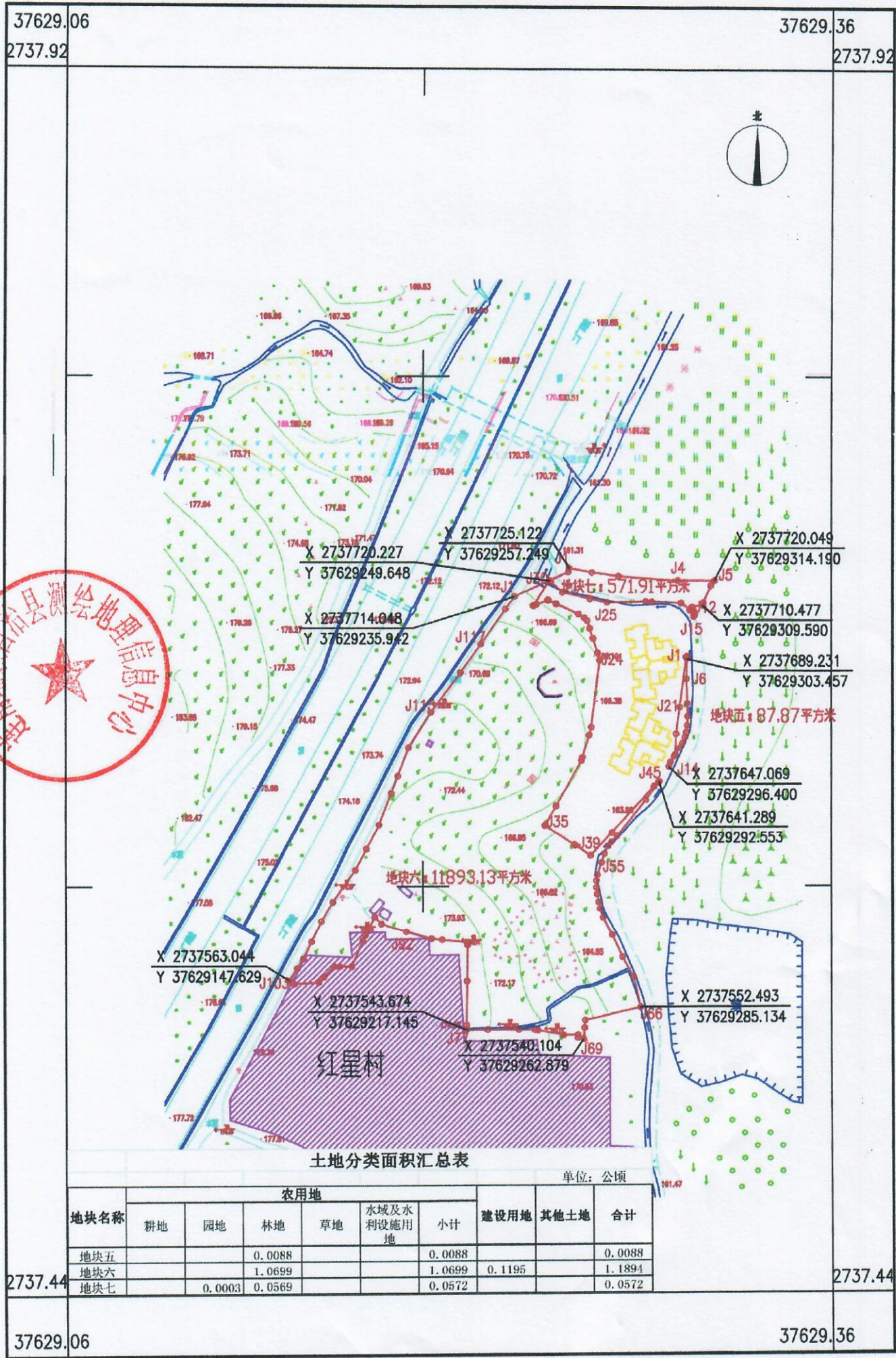
2732.42

37628.57

37628.87

1:2000

连南瑶族自治县2019年度第一批城镇建设用地图(地块五、六、七)
2737.4-37629.1



土地分类面积汇总表

单位: 公顷

地块名称	农用地					小计	建设用地	其他土地	合计
	耕地	园地	林地	草地	水域及水利设施用地				
地块五			0.0088			0.0088			0.0088
地块六			1.0699			1.0699	0.1195		1.1894
地块七		0.0003	0.0569			0.0572			0.0572