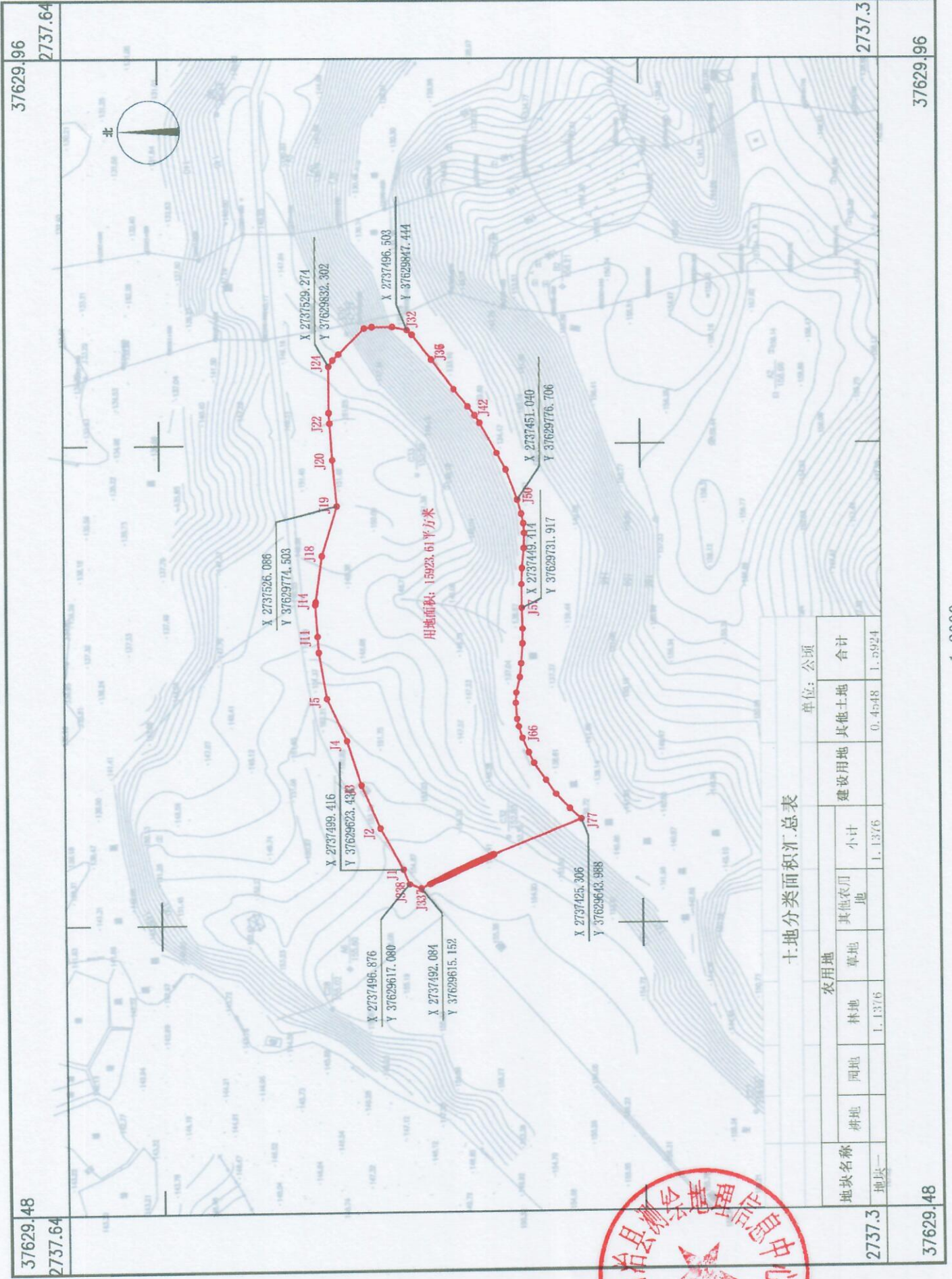


连南瑶族自治县2019年度第五批城镇建设用地的勘测定界图(地块一)

2737.3-37629.5



土地分类面积汇总表

地块名称	农用地				建设用地		其他土地	合计
	耕地	园地	林地	草地	其他农用地	小计		
地块一			1.1376			1.1376	0.4548	1.5924

2737.3

37629.48

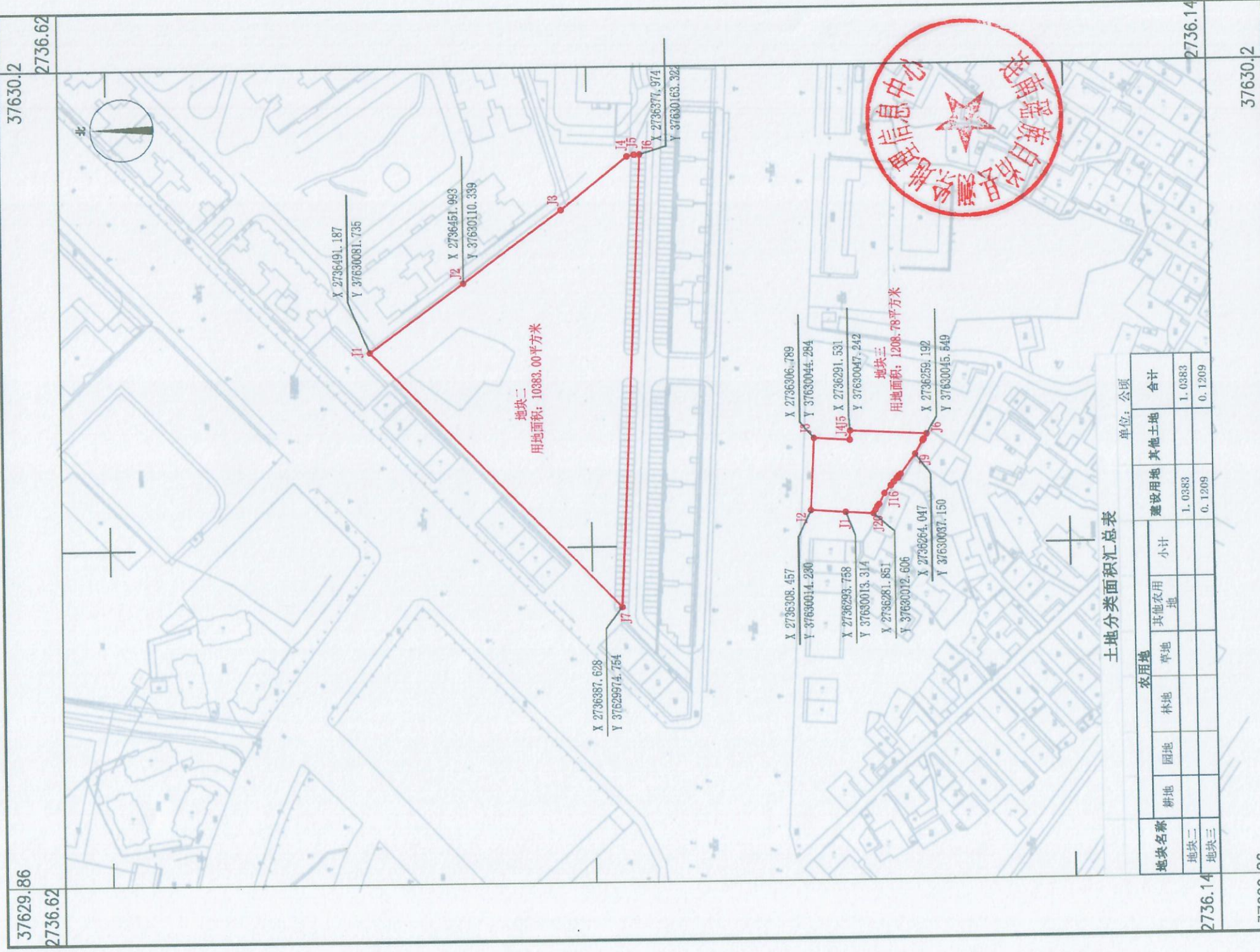
37629.96

2737.3

1:2000

连南瑶族自治县2019年度第五批城镇建设用地的勘测定界图（地块二、三）

2736.1-37629.9



土地分类面积汇总表

单位: 公顷

地块名称	农用地				小计	建设用地	其他土地	合计
	耕地	园地	林地	草地				
地块二						1.0383		1.0383
地块三						0.1209		0.1209

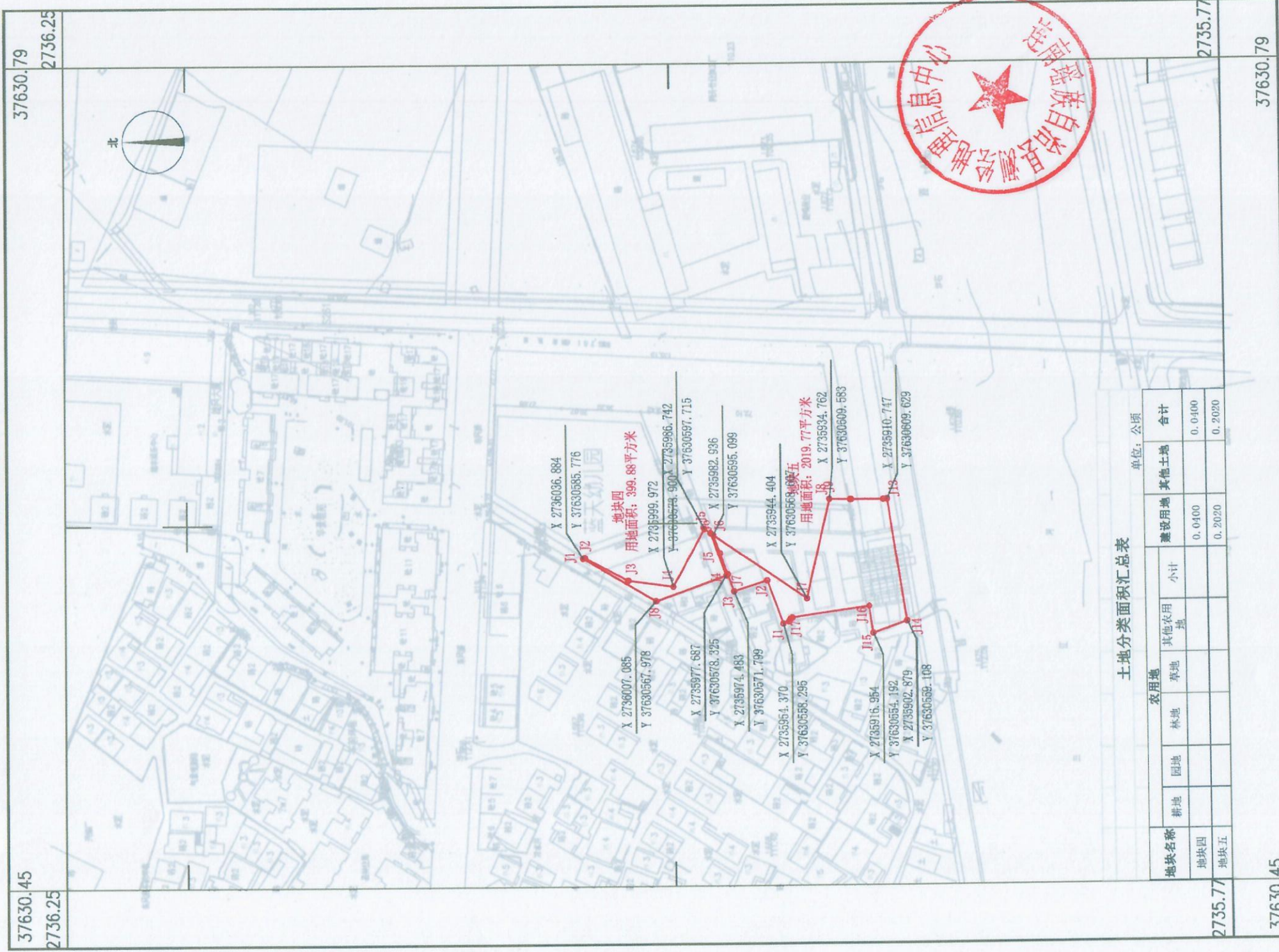
37629.86

1:2000

37630.2

连南瑶族自治县2019年度第五批城镇建设用地的勘测定界图（地块四、五）

2735.8-37630.5



土地分类面积汇总表

单位：公顷

地块名称	农用地				建设用地		其他土地	合计
	耕地	园地	林地	草地	其他农用地	小计		
地块四						0.0400		0.0400
地块五						0.2020		0.2020

37630.45

1:2000

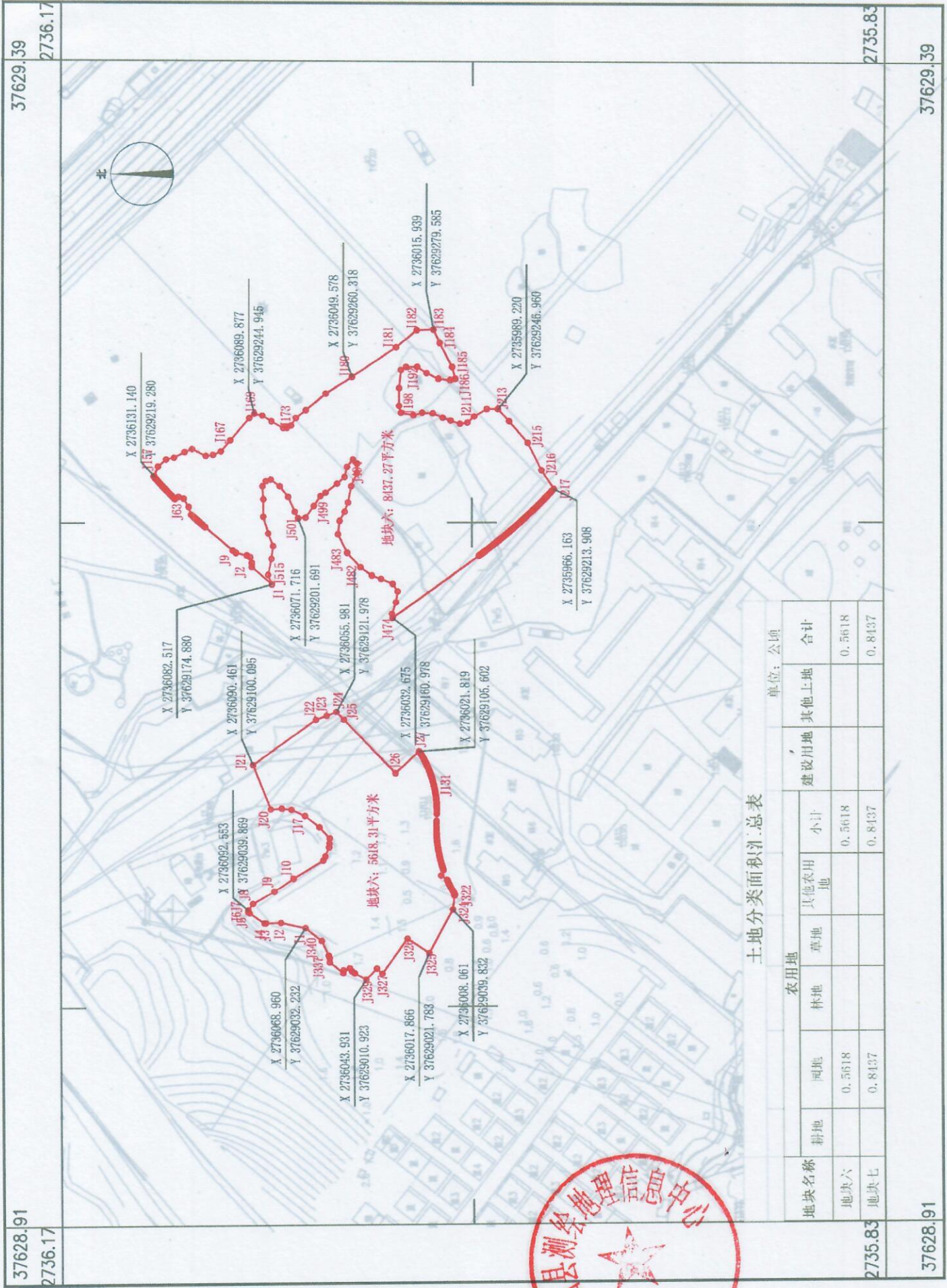
37630.79

2735.77

2736.25

连南瑶族自治县2019年度第五批次城镇建设用地的勘测定界图（地块六、七）

2735.8-37628.9



土地分类面积汇总表

地块名称	农用地					建设用地		其他土地	合计
	耕地	园地	林地	草地	其他农用地	小计	建设用		
地块六	0.5618	0.5618				0.5618		0.5618	
地块七	0.8437	0.8437				0.8437		0.8437	

单位: 公顷

